

ТОМ 2 АРДА

РАЗДЕЛ 5

СПИСЪК НА ЦЕЛИТЕ ЗА ОПАЗВАНЕ НА ОКОЛНАТА СРЕДА,

ВКЛЮЧИТЕЛНО СЛУЧАИТЕ ПО ЧЛ.156"В"-156"Е"

(СЪГЛАСНО РАЗДЕЛ VI, ЧЛ.157 Т.6)

ГЛАВА 3

ЗОНИ ЗА ЗАЩИТА НА ВОДИТЕ

За зоните за защита на водите са определени цели съобразно вида на зоната за защита и изискванията на съответното законодателство. Тези цели, както и сроковете за постигането им са съобразени с целите и определените срокове на съответното водно тяло/тела, водите, от които са важен фактор за зоната.

В следващите точки са посочени целите за различните видове зони за защита на водите, посочени в Раздел 3.

1. Цели за териториите, определени за водочерпене за човешка консумация по член 7 на РДВ

1.1. Повърхностни води

В басейна на р. Арда има 7 повърхностни водни тела, които се ползват за ПБВ. Пет от тях са от категория „реки”, а два от тях са язовири от категория „езера”.

Таблица №А5-25 Цели за повърхностните водни тела, използвани за питейни нужди в басейна на Арда

№	Код на защитената територия	Код на ВТ	Име на ВТ	Цел	Срок
1	BG3DSWAR01	BG3AR900R036	р. Арда и притоци от извора до гр.Рудозем - ПБВ	Постигане на съответствие със стандартите за качество на повърхностните води, предназначени за питейно-битово водоснабдяване съгласно на Наредба №12 към ЗВ	2015
2	BG3DSWAR03	BG3AR700R029	Малка Арда - ПБВ	Постигане на съответствие със стандартите за качество на повърхностните води, предназначени за питейно-битово водоснабдяване съгласно на Наредба №12 към ЗВ	2015
3	BG3DSWAR04	BG3AR600L025	Яз. Боровица - ПБВ	Постигане на съответствие със стандартите за качество на повърхностните води, предназначени за питейно-битово водоснабдяване съгласно на Наредба №12 към ЗВ	2015

РАЗДЕЛ 5

№	Код на защитената територия	Код на ВТ	Име на ВТ	Цел	Срок
4	BG3DSWAR05	BG3AR400L018	яз. "Горубсо" ("Златоград", "Аламовци") - ПБВ	Постигане на съответствие със стандартите за качество на повърхностните води, предназначени за питейно-битово водоснабдяване съгласно на Наредба №12 към ЗВ	2015
5	BG3DSWAR06	BG3AR300R013	р. Козма дере (приток на Буюк дере) до водохващане за ПБВ	Постигане на съответствие със стандартите за качество на повърхностните води, предназначени за питейно-битово водоснабдяване съгласно на Наредба №12 към ЗВ	2015
6	BG3DSWAR07	BG3AR800R033	Извор на р. Черна до гр. Смолян	Постигане на съответствие със стандартите за качество на повърхностните води, предназначени за питейно-битово водоснабдяване съгласно на Наредба №12 към ЗВ	2015
7	BG3DSWAR08	BG3AR400R037	Р. Казаците - ПБВ	Постигане на съответствие със стандартите за качество на повърхностните води, предназначени за питейно-битово водоснабдяване съгласно на Наредба №12 към ЗВ	2015

1.2. Подземни води

Таблица №А5-26 Цели за подземни водни тела, използвани за питейни нужди в басейна на Арда

№	Код на ВТ	Име на водното тяло	Цел	Срок
Порови води в Неоген-Кватернер				
1	BG3G000000Q010	Порови води в Кватернер - река Арда	Постигане на съответствие със стандартите за качество на подземните води, предназначени за питейно-битови цели съгласно на Наредба №9 към ЗВ	2015
Пукнатинни и карстови води в Палеоген-Неоген				
2	BG3G0000Pg3021	Пукнатинни води - Смолян	Постигане на съответствие със стандартите за качество на подземните води, предназначени за питейно-битови цели съгласно на Наредба №9 към ЗВ	2015
3	BG3G000000Pg022	Пукнатинни води - Рудозем	Постигане на съответствие със стандартите за качество на подземните води, предназначени за питейно-битови цели съгласно на Наредба №9 към ЗВ	2015
4	BG3G00PtPg2023	Пукнатинни води - Крумовград - Кирковска зона	Постигане на съответствие със стандартите за качество на подземните води, предназначени за питейно-битови цели съгласно на Наредба №9 към ЗВ	2027
5	BG3G00PtPg2024	Пукнатинни води - Ивайловградски масив	Постигане на съответствие със стандартите за качество на подземните води, предназначени за питейно-битови цели съгласно на Наредба №9 към ЗВ	2015
6	BG3G000000Pg028	Пукнатинни води - Източно Родопски комплекс	Постигане на съответствие със стандартите за качество на подземните води, предназначени за питейно-битови цели съгласно на Наредба №9 към ЗВ	2015

РАЗДЕЛ 5

№	Код на ВТ	Име на водното тяло	Цел	Срок
Пукнатинни и карстови води в Протерозой				
7	BG3G00000Pt040	Карстови води - Ермореченски басейн	Постигане на съответствие със стандартите за качество на подземните води, предназначени за питейно-битови цели съгласно на Наредба №9 към ЗВ	2015
8	BG3G00000Pt042	Карстови води - Ардино - Неделински басейн	Постигане на съответствие със стандартите за качество на подземните води, предназначени за питейно-битови цели съгласно на Наредба №9 към ЗВ	2015
9	BG3G00000Pt043	Карстови води - Смолянски масив	Постигане на съответствие със стандартите за качество на подземните води, предназначени за питейно-битови цели съгласно на Наредба №9 към ЗВ	2015
10	BG3G00000Pt046	Пукнатинни води - Централно Родопски комплекс	Постигане на съответствие със стандартите за качество на подземните води, предназначени за питейно-битови цели съгласно на Наредба №9 към ЗВ	2015

2. Териториите, определени за такива с цел опазване на икономически значими водни видове

В басейна на р. Арда, както и в целия ИБР няма определени зони за защита на водите с цел опазване на икономически значими водни видове.

3. Водни обекти, определени като води за рекреация, включително определените като зони за къпане съгласно Директива 76/160/ЕИО

Басейнът на р. Арда е единственият в ИБР, в който има обявени зони за къпане. И трите такива зони за защита на водите са на язовири. Срокът за постигане на целта и за трите зони за защита е 2021 година.

Целите за тези зони са представени в *Таблица №А5-27*.

Таблица №А5-27 Цели за зоните за къпане, обявени в басейна на р. Арда

Код на зоната	Име на зоната	Код на ВТ	Име на ВТ	Цел	Срок
BG3BATNAR01	яз. "Кърджали" 1	BG3AR570L021	яз.Кърджали	Постигане съответствие за качество на водите със стандартите на Наредба 12 към ЗВ	2021
BG3BATNAR02	яз. "Кърджали" 2	BG3AR570L021	яз.Кърджали	Постигане съответствие за качество на водите със стандартите на Наредба 12 към ЗВ	2021
BG3BATNAR03	яз. "Студен кладенец"	BG3AR350L010	яз.Студен кладенец	Постигане съответствие за качество на водите със стандартите на Наредба 12 към ЗВ	2021

4. Зоните, чувствителни към биогенни елементи, определени като чувствителни съгласно Директива 91/271/ЕИО и зоните, обявени като уязвими съгласно Директива 91/676/ЕИО

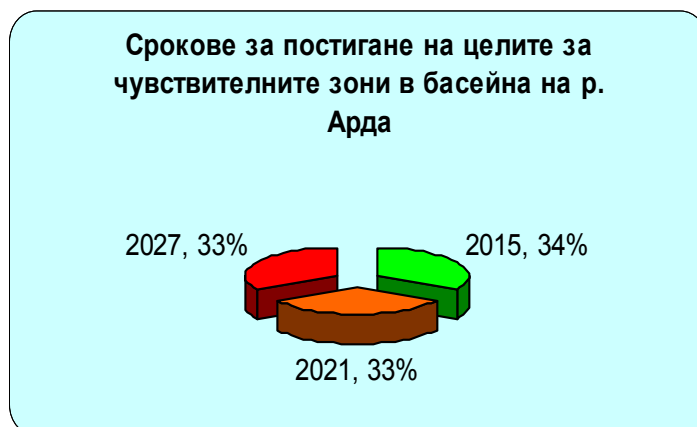
4.1. Чувствителни зони

В басейна на Арда има 7 чувствителни зони.

Таблица №А5-28 Цели за водните тела, попадащи в чувствителни зони (Ч) и във водосбори на чувствителни зони (ВЧ) в басейна на р. Арда

№	Код на зоната	Код на ВТ	Име на ВТ	Цел	Срок
1	BG3SAAR01	BG3AR800R030	Черна река от гр.Смолян до устие	Намаляване на биогенното замърсяване от градски отпадни води съгласно директива 91/271/ЕС	2021
2	BG3SAAR02	BG3AR700R028	р. Арда между вливане на Черна река до яз.Кърджали и р. Ардинска	Намаляване на биогенното замърсяване от градски отпадни води съгласно директива 91/271/ЕС	2027
3	BG3SAAR03	BG3AR570L021	яз. Кърджали	Намаляване на биогенното замърсяване от градски отпадни води съгласно директива 91/271/ЕС	2015
4	BG3SAAR04	BG3AR500R020	р. Арда между яз. Кърджали и яз. Студен кладенец	Намаляване на биогенното замърсяване от градски отпадни води съгласно директива 91/271/ЕС	2027
5	BG3SAAR05	BG3AR400R074	р. Върбица и притоците от гр. Златоград до устие	Намаляване на биогенното замърсяване от градски отпадни води съгласно директива 91/271/ЕС	2015
6	BG3SAAR06	BG3AR350L010	Яз. Студен кладенец	Намаляване на биогенното замърсяване от градски отпадни води съгласно директива 91/271/ЕС	2027
7	BG3SAAR07	BG3AR100R008	р. Арда между яз. Студен кладенец и р. Крумовица	Намаляване на биогенното замърсяване от градски отпадни води съгласно директива 91/271/ЕС	2015

Фигура №А5-11 Цели за чувствителните зони



4.2. Уязвими зони

Три подземните водни тела в басейна на Арда попадат в уязвими зони и срокът за постигане на добро състояние и за трите е 2015 година.

Таблица №А5-29 Цел за подземни водни тела в басейна на р. Арда, които попадат в уязвими зони

Код на зоната	Име на зоната	№	Код на ВТ	Име на водното тяло	Цел	Срок
BG1	южна зона	1	BG3G000000Q010	Порови води в Кватернер - река Арда	Намаляване и/или предотвратяване на по-нататъшното нитратно замърсяване от селскостопански източници съгласно Директива 91/676/ЕЕС	2015
		2	BG3G00000Pg028	Пукнатинни води - Източно Родопски комплекс	Намаляване и/или предотвратяване на по-нататъшното нитратно замърсяване от селскостопански източници съгласно Директива 91/676/ЕЕС	2015
		3	BG3G00000Pt046	Пукнатинни води - Централно Родопски комплекс	Намаляване и/или предотвратяване на по-нататъшното нитратно замърсяване от селскостопански източници съгласно Директива 91/676/ЕЕС	2015

Забележка: Част от подземно водно тяло BG3G00000Pt046, което се намира в басейна на р. Арда и в басейна на р. Марица попада в уязвима зона, но тази част не е в басейна на р. Арда.

5. Зони за защита на водите с цел опазване на местообитания, при които поддръжката или подобряването на състоянието на водите е важен фактор за опазването им, включително съответните обекти по «Натура 2000», определени съгласно Директива 92/43/ЕИО и Директива 79/409/ЕИО

5.1. Зони по „Натура 2000”, обявени съгласно Директива 92/43/ЕИО за запазване на природните местообитания и на дивата флора и фауна

В басейна на р. Арда има 2 такива зони за защита. Срокът на постигане на поставените цели и за двете е 2027 година.

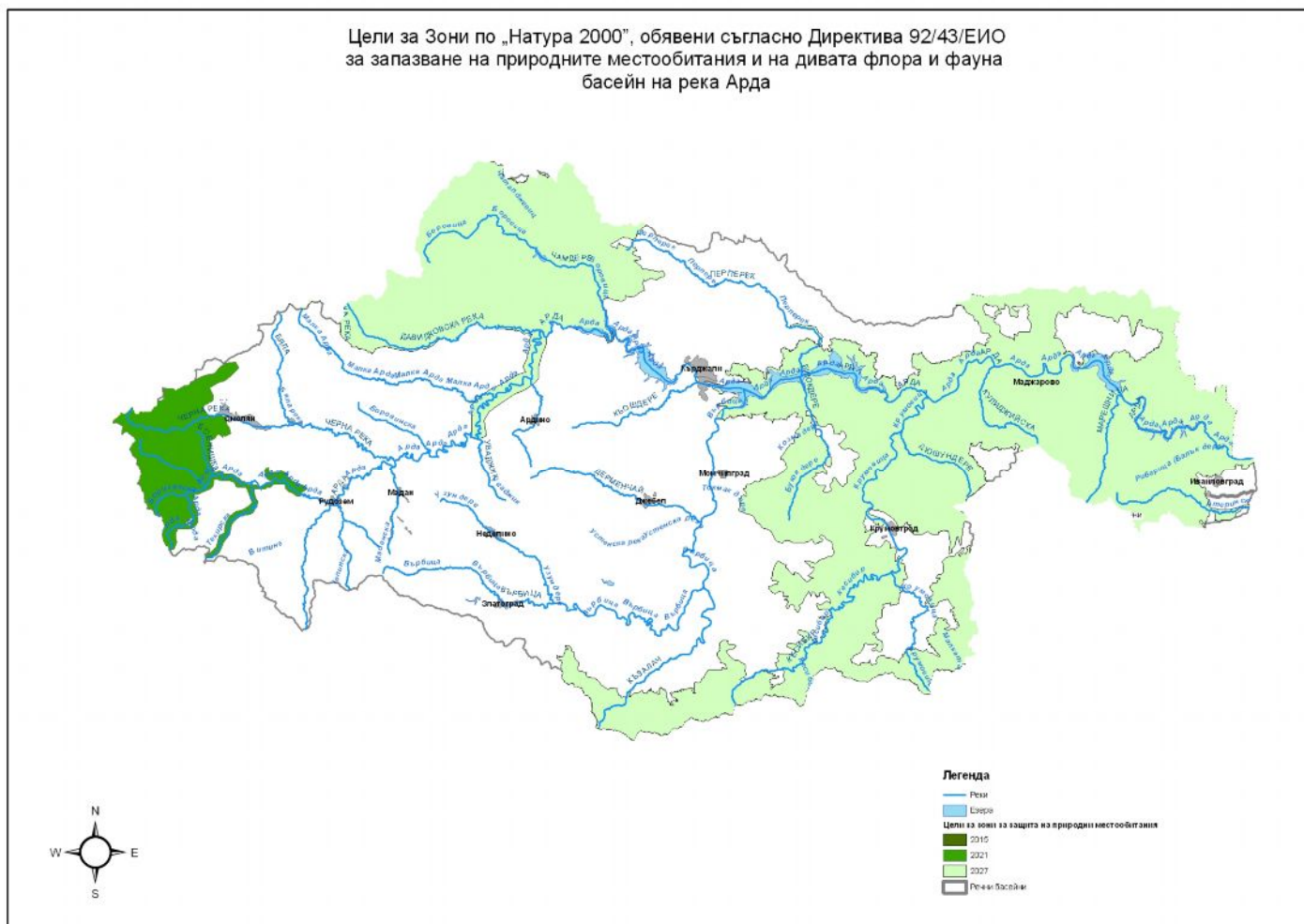
РАЗДЕЛ 5

Таблица №А5-30 Цел за зоните за защита на водите в басейна на р. Арда, обявени по Натура 2000 във връзка с Директивата за местообитанията

№	Код	Защитена зона	Код на ВТ		Цел	Срок
1	BG0001031	Родопи - Средни	BG3MA500R115 BG3MA500R107 BG3MA500R106 BG3MA100R013 BG3MA300L061 BG3MA300R059 BG3MA500R108 BG3MA500R109 BG3AR700R029 BG3AR700R027 BG3AR700R028 BG3AR500R023 BG3AR300R011 BG3AR600R026 BG3AR600L025 BG3AR600R024 BG3AR570L021 BG3MA500R115 BG3MA500R105 BG3MA300L045 BG3MA300R046	BG3MA100R011 BG3MA300R060 BG3MA300L073 BG3MA300R044 BG3MA300R072 BG3MA300L074 BG3MA300R048 BG3MA300L049 BG3MA300R050 BG3MA300L051 BG3MA500R104 BG3MA300L058 BG3MA500R108 BG3MA500R109 BG3MA500R111 BG3MA500R113 BG3MA500R103 BG3MA500R110 BG3MA300R052 BG3MA100L012	Постигане на благоприятен природозащитен статус (БПС) на предмета на опазване на защитената зона, за който поддръжката или подобряването на състоянието на водите е важен фактор	2027
2	BG0001032	Родопи - Източни	BG3MA100R006 BG3MA100R007 BG3MA100R210 BG3AR100R001 BG3AR100R003 BG3AR100R002 BG3AR100R005 BG3AR100R007 BG3AR100L004 BG3AR300R011 BG3AR400R074 BG3AR350L010 BG3AR300R012 BG3AR300R013 BG3AR200R009 BG3AR100R008 BG3MA100R220	BG3MA100R001 BG3MA100R210 BG3AR100R001 BG3AR100R003 BG3AR100R002 BG3AR100R005 BG3AR100L004 BG3MA100R006 BG3MA100R007 BG3AR100L004 BG3AR100R006 BG3MA100R001 BG3MA100R210 BG3AR100R001 BG3AR100R005 BG3AR100R007 BG3AR200R009	Постигане на благоприятен природозащитен статус (БПС) на предмета на опазване на защитената зона, за който поддръжката или подобряването на състоянието на водите е важен фактор	2027

РАЗДЕЛ 5

Карта №А5-7 Цели за зоните за защита на местообитанията в басейна на р. Арда



РАЗДЕЛ 5

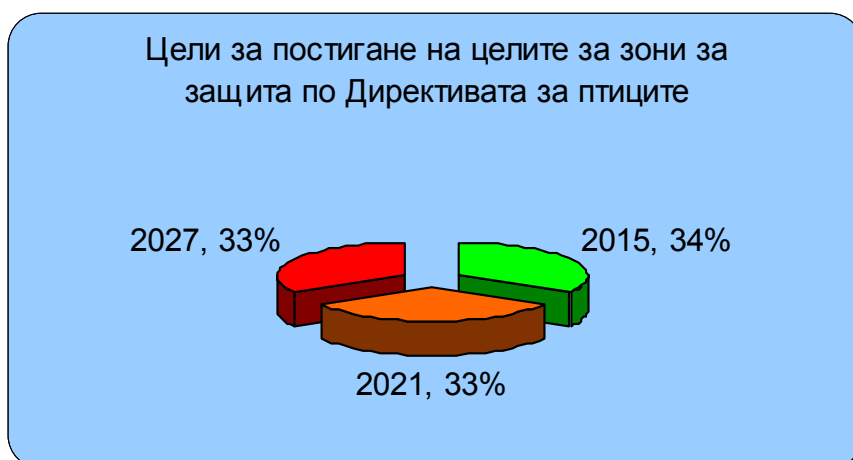
5.2. Зони по „Натура 2000”, обявени съгласно Директива 79/409/ЕИО за съхранението на дивите птици

В басейна на Арда такива са 6 зони за защита.

Таблица №А5-31 Цел за зоните за защита на водите в басейна на р. Арда, обявени по Натура 2000 във връзка с Директивата за птиците и съответните водни тела в тези зони

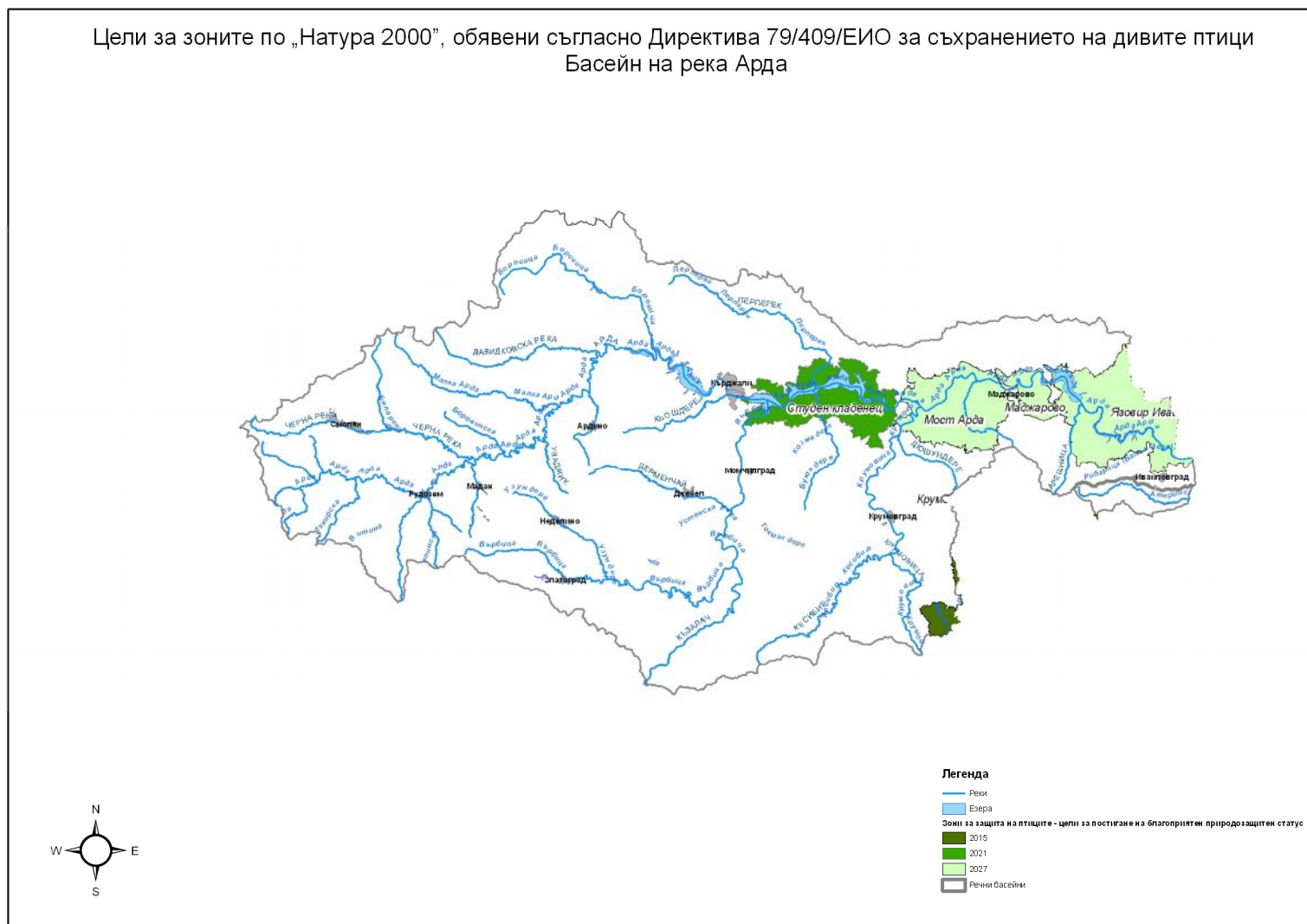
№	Код	Защититена зона	Код на ВТ	Цел	Срок
1	BG0002013	Студен кладенец	BG3AR300R011 BG3AR350L010 BG3AR300R012 BG3AR200R009 BG3AR100R008	Постигане на благоприятен природозащитен статус (БПС) на предмета на опазване на защитената зона, за който поддръжката или подобряването на състоянието на водите е важен фактор	2021
2	BG0002106	Язовир Ивайловград	BG3AR100R003 BG3AR100R002 BG3AR100R005 BG3AR100L004	Постигане на благоприятен природозащитен статус (БПС) на предмета на опазване на защитената зона, за който поддръжката или подобряването на състоянието на водите е важен фактор	2027
3	BG0002014	Маджарово	BG3AR100R005 BG3AR100L004 BG3AR100R006	Постигане на благоприятен природозащитен статус (БПС) на предмета на опазване на защитената зона, за който поддръжката или подобряването на състоянието на водите е важен фактор	2027
4	BG0002071	Мост Арда	BG3AR100R007 BG3AR100R006 BG3AR200R009 BG3AR100R008	Постигане на благоприятен природозащитен статус (БПС) на предмета на опазване на защитената зона, за който поддръжката или подобряването на състоянието на водите е важен фактор	2027
5	BG0002012	Крумовица	BG3AR100R006 BG3AR300R012 BG3AR200R009 BG3MA100R210 BG3AR100R007	Постигане на благоприятен природозащитен статус (БПС) на предмета на опазване на защитената зона, за който поддръжката или подобряването на състоянието на водите е важен фактор	2027
6	BG0002019	Бяла река	BG3MA100R210 BG3AR100R001 BG3AR200R009 BG3MA100R220	Постигане на благоприятен природозащитен статус (БПС) на предмета на опазване на защитената зона, за който поддръжката или подобряването на състоянието на водите е важен фактор	2015

Фигура №А5-12 Цели за зоните по Натура 2000, обявени във връзка с Директивата за птиците в басейна на Арда



РАЗДЕЛ 5

Карта №А5-8 Цели за зоните за защита на птиците в басейна на р. Арда



5.3. Зони за защита според българския Закон за защитените територии

В басейна на Арда има 4 такива зони.

Таблица № А5-32 Цел за зоните за защита на водите в басейна на р. Арда, обявени по

33Т

№	Код от нац. регистър на ЗТ	Име на ЗТ	Водно тяло	Цел	Срок
1	1_3_442	Смолянските езера	BG3AR800R030	Опазване на местообитанията на видовете съгласно целта за обявяване на защитената територия от Заповед за обявяване №374 от 05.05.1982 г.	2021
2	1_4_14	Амзово	BG3AR800R030	Опазване на местообитанията на видовете съгласно целта за обявяване на защитената територия от Заповед за обявяване № 508 от 28.03.1968 г.	2021
3	1_6_227	Куцинско блато	BG3AR800R031	Опазване на местообитанията на видовете съгласно целта за обявяване на защитената територия от Заповед за обявяване № РД324 от 31.03.2003 г.	2015
4	1_6_292	Дяволски мост	BG3AR700R028	Опазване на местообитанията на видовете съгласно целта за обявяване на защитената територия от Заповед за обявяване РД552 от 07.05.2003 г.	2021